

**NUTARIMAS  
DĖL LIETUVOS RESPUBLIKOS VYRIAUSYBĖS 2012 M. RUGPJŪČIO 21 D.  
NUTARIMO NR. 964 „DĖL MARIJAMPOLĖS LAISVOSIOS EKONOMINĖS  
ZONOS TERITORIJOS RIBŲ NUSTATYMO“ PAKEITIMO**

2021 m. Nr.  
Vilnius

Lietuvos Respublikos Vyriausybė n u t a r i a:  
Pakeisti Lietuvos Respublikos Vyriausybės 2012 m. rugpjūčio 21 d. nutarimą Nr. 964  
„Dėl Marijampolės laisvosios ekonominės zonos teritorijos ribų nustatymo“ ir jį išdėstyti nauja  
redakcija:

**„LIETUVOS RESPUBLIKOS VYRIAUSYBĖ**

**NUTARIMAS  
DĖL MARIJAMPOLĖS LAISVOSIOS EKONOMINĖS ZONOS TERITORIJOS RIBŲ  
NUSTATYMO**

Vadovaudamasi Lietuvos Respublikos Marijampolės laisvosios ekonominės zonos  
įstatymo 5 straipsniu, Lietuvos Respublikos Vyriausybė n u t a r i a:

Nustatyti Marijampolės laisvosios ekonominės zonos teritorijos ribas pagal:

1. Marijampolės savivaldybės Marijampolės seniūnijos Nendriškių ir Skriaudučio kaimų teritorijose esančio 65,1687 ha žemės ploto ribų planą ir šio žemės ploto ribų posūkio taškų koordinacių valstybinėje koordinacių sistemoje žiniaraštį (1 priedas);
2. Marijampolės savivaldybės Marijampolės seniūnijos Skriaudučio kaimo teritorijoje esančių žemės plotų, kurių bendras plotas 5,8108 ha, ribų planą ir šių žemės plotų ribų posūkio taškų koordinacių valstybinėje koordinacių sistemoje žiniaraštį (2 priedas);
3. Marijampolės savivaldybės Marijampolės seniūnijos Skriaudučio kaimo teritorijoje esančio 3,4311 ha žemės ploto ribų planą ir šio žemės ploto ribų posūkio taškų koordinacių valstybinėje koordinacių sistemoje žiniaraštį (3 priedas);
4. Marijampolės miesto teritorijoje esančio 3,3194 ha žemės ploto ribų planą ir šio žemės ploto ribų posūkio taškų koordinacių valstybinėje koordinacių sistemoje žiniaraštį (4 priedas).“

Ministras Pirmininkas

Ekonomikos ir inovacijų ministras

Ekonomikos ir inovacijų ministerijos  
Teisės departamento teisėkūros skyriaus  
vedėja

Deivile Navickienė

2021-02-19


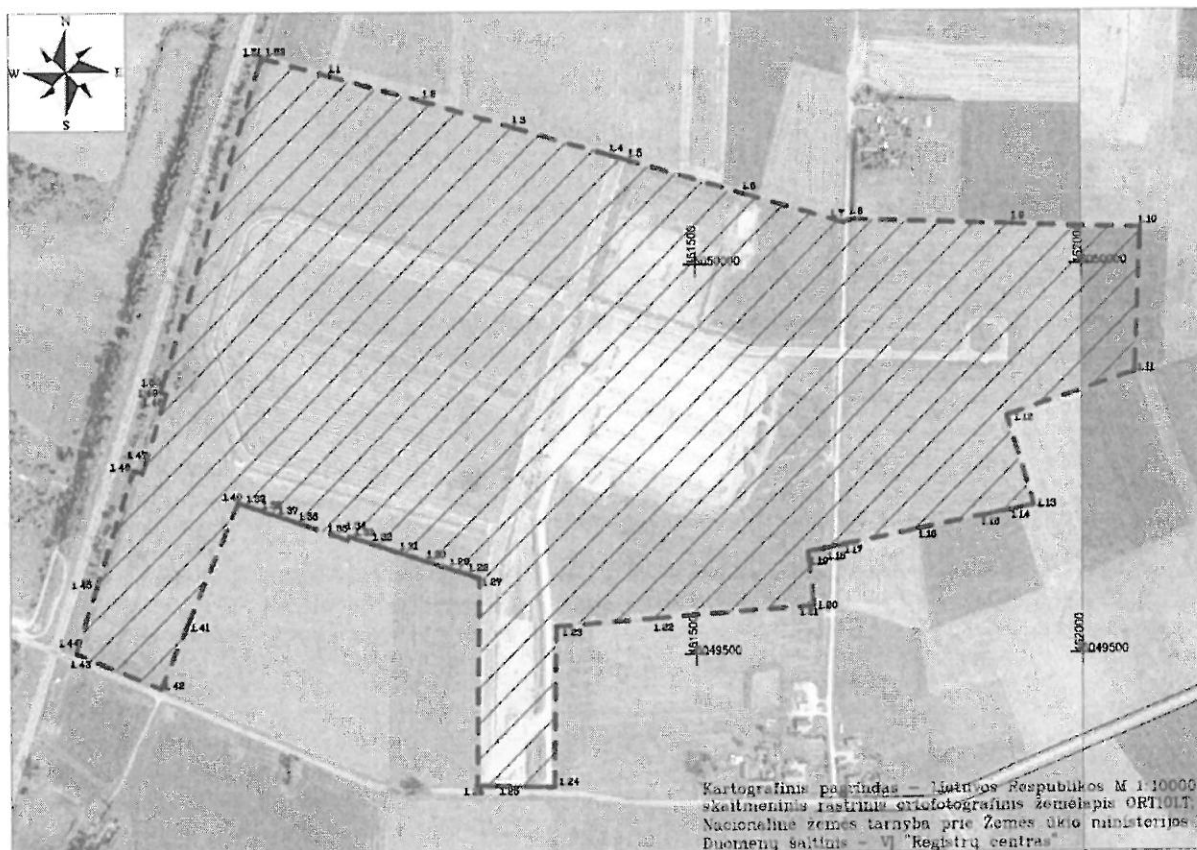
Ekonomikos ir inovacijų ministerijos  
Strateginio planavimo ir veiklos organizavimo  
departamento asmenų aptarnavimo  
ir dokumentų valdymo skyriaus redaktorė

Rita Gintalienė

2021-02-19

**MARIJAMPOLĖS SAVIVALDYBĖS MARIJAMPOLĖS SENIŪNIJOS NENDRIŠKIŲ  
IR SKRIAUDUČIO KAIMŲ TERITORIJOSE ESANČIO 65,1687 HA ŽEMĖS PLOTO  
RIBŲ PLANAS IR ŠIO ŽEMĖS PLOTO RIBŲ POSŪKIO TAŠKŲ KOORDINAČIŲ  
VALSTYBINĖJE KOORDINAČIŲ SISTEMOJE ŽINIARAŠTIS**

**ŽEMĖS PLOTO RIBŲ PLANAS**



Marijampolės laisvosios ekonominės zonos teritorija (plotas – 65,1687 ha)

**ŽEMĖS PLOTO RIBŲ POSŪKIO TAŠKŲ KOORDINAČIŲ VALSTYBINĖJE  
KOORDINAČIŲ SISTEMOJE ŽINIARAŠTIS**

1994 metų Lietuvos koordinatų sistema		
Žemės ploto ribų posūkio taškų Nr.	Žemės ploto ribų posūkio taškų koordinatės	
	X	Y
1.1.	6050244.62	461031.34
1.2.	6050211.62	461152.86
1.3.	6050177.91	461268.14
1.4.	6050141.43	461392.88
1.5.	6050134.41	461416.88
1.6.	6050091.54	461563.48



Žemės ploto ribų posūkio taškų Nr.	Žemės ploto ribų posūkio taškų koordinatės	
	X	Y
1.7.	6050054.02	461691.76
1.8.	6050058.12	461702.37
1.9.	6050051.36	461910.92
1.10.	6050046.05	462074.92
1.11.	6049862.43	462067.39
1.12.	6049806.79	461903.01
1.13.	6049691.35	461937.90
1.14.	6049684.86	461905.74
1.15.	6049679.34	461878.37
1.16.	6049661.36	461789.23
1.17.	6049640.32	461684.91
1.18.	6049638.34	461675.10
1.19.	6049632.02	461643.74
1.20.	6049562.28	461651.64
1.21.	6049561.93	461646.99
1.22.	6049546.97	461450.24
1.23.	6049537.11	461320.40
1.24.	6049331.20	461317.44
1.25.	6049332.96	461243.39
1.26.	6049333.57	461217.94
1.27.	6049599.97	461221.77
1.28.	6049603.97	461209.43
1.29.	6049611.85	461185.17
1.30.	6049621.44	461155.62
1.31.	6049632.60	461121.23
1.32.	6049644.06	461085.90
1.33.	6049652.07	461061.22
1.34.	6049654.51	461053.70
1.35.	6049650.10	461051.93
1.36.	6049671.31	460990.07
1.37.	6049681.77	460959.57
1.38.	6049683.21	460955.14
1.39.	6049694.04	460921.86
1.40.	6049698.01	460909.65
1.41.	6049540.80	460843.29
1.42.	6049458.82	460808.70
1.43.	6049504.68	460700.32
1.44.	6049506.10	460700.76
1.45.	6049589.53	460727.09
1.46.	6049740.29	460773.97
1.47.	6049736.56	460785.97
1.48.	6049838.30	460817.25
1.49.	6049839.40	460813.97
1.50.	6049840.92	460809.45
1.51.	6050268.75	460942.50
1.52.	6050266.58	460950.48

Ekonomikos ir inovacijų ministerijai  
2021.07.23  
Aušrinė Armonaitė

Ekonomikos ir inovacijų ministerijos  
Teisės departamentui Teisėsaugos skyriaus

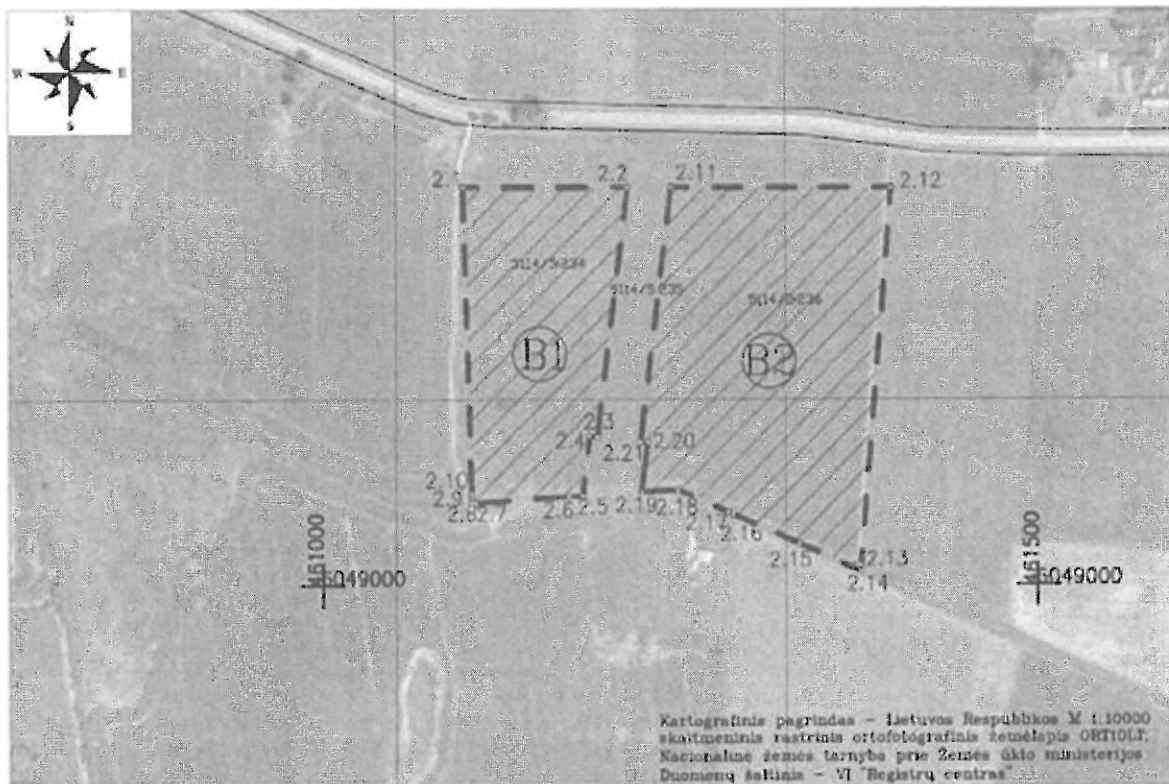
Rita Gintalienė  
2021-07-18

Ekonomikos ir inovacijų ministerijos  
Strateginio planavimo ir veiklos organizavimo  
departamento Asmenų aptarnavimo  
ir dokumentų valdymo skyriaus redaktorė

Rita Gintalienė  
2021-07-19

**MARIJAMPOLĖS SAVIVALDYBĖS MARIJAMPOLĖS SENIŪNIJOS  
SKRIAUDUČIO KAIMO TERITORIJOJE ESANČIŲ ŽEMĖS PLOTŲ, KURIŲ  
BENDRAS PLOTAS 5,8108 HA, RIBŲ PLANAS IR ŠIŲ ŽEMĖS PLOTŲ RIBŲ  
POSŪKIO TAŠKŲ KOORDINAČIŲ VALSTYBINĖJE KOORDINAČIŲ SISTEMOJE  
ŽINIARAŠTIS**

**ŽEMĖS PLOTŲ RIBŲ PLANAS**



Marijampolės laisvosios ekonominės zonos teritorija (plotas – 5.8108 ha)

**ŽEMĖS PLOTŲ RIBŲ POSŪKIO TAŠKŲ KOORDINAČIŲ VALSTYBINĖJE  
KOORDINAČIŲ SISTEMOJE ŽINIARAŠTIS**

1994 metų Lietuvos koordinatų sistema			
Žemės plotų masyvai	Žemės plotų ribų posūkio taškų Nr.	Žemės plotų ribų posūkio taškų koordinatės	
		X	Y
B1	2.1.	6049277.15	461098.40
	2.2.	6049276.86	461212.33
	2.3.	6049103.07	461191.17
	2.4.	6049103.67	461186.21
	2.5.	6049062.28	461181.17
	2.6.	6049061.72	461172.11
	2.7.	6049057.24	461106.87

Žemės plotų masyvai	Žemės plotų ribų posūkio taškų Nr.	Žemės plotų ribų posūkio taškų koordinatės	
		X	Y
B1	2.8.	6049057.24	461104.41
	2.9.	6049061.21	461104.33
	2.10.	6049063.50	461104.24
B2	2.11.	6049276.78	461242.54
	2.12.	6049276.39	461397.54
	2.13.	6049013.30	461375.75
	2.14.	6049009.31	461375.42
	2.15.	6049028.55	461332.31
	2.16.	6049049.20	461286.06
	2.17.	6049050.78	461282.52
	2.18.	6049066.45	461247.41
	2.19.	6049064.83	461221.78
	2.20.	6049098.84	461225.92
	2.21.	6049099.44	461220.95

Ekonomikos ir inovacijų minist.  
2021.02.19  
Aušrinė Armonaitė

Ekonomikos ir inovacijų ministerijos  
Teisės departamento teisėkūros skyriaus  
vedėja  
Dovilė Navickaitė  
2021-02-19

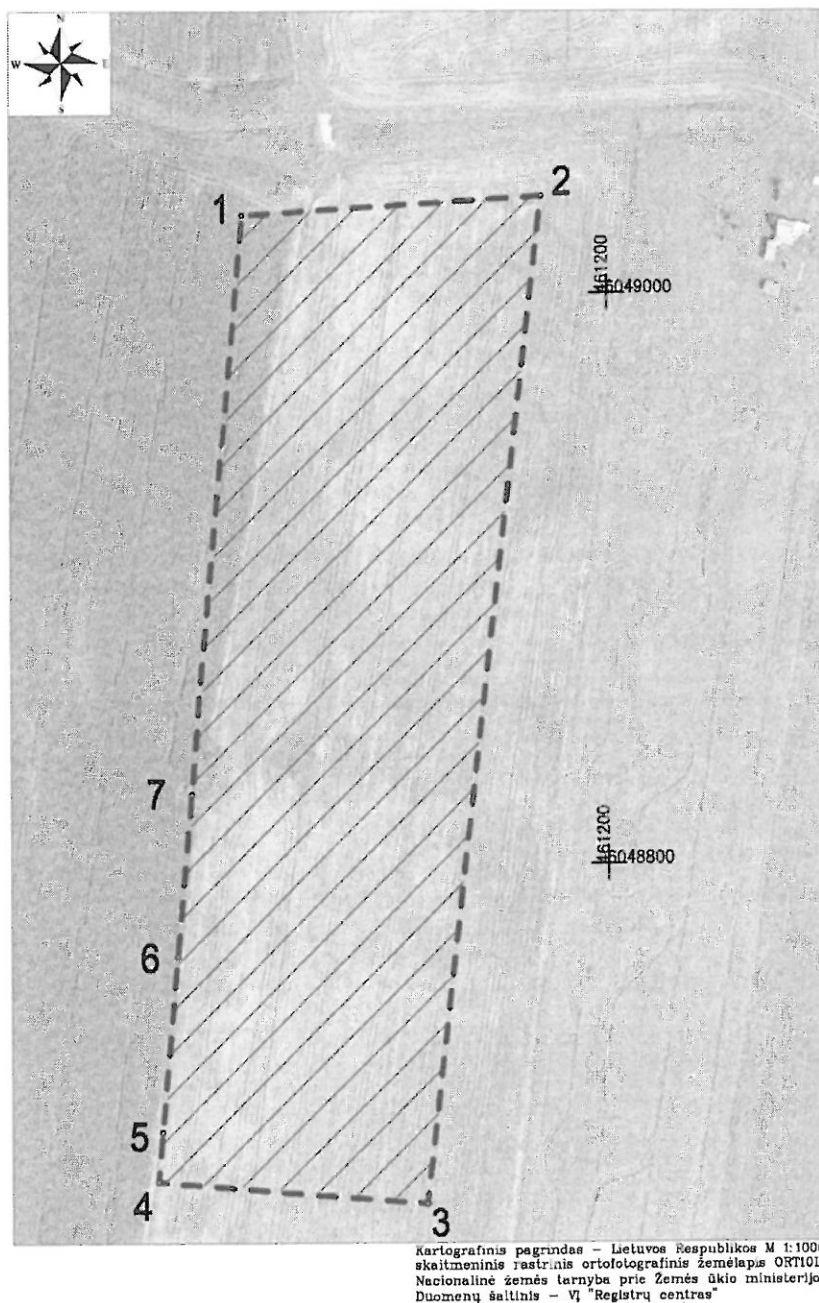
Ekonomikos ir inovacijų ministerijos  
Strateginio planavimo ir veiklos organizavimo  
departamento Asmenų aptarnavimo  
ir dokumentų valdymo skyriaus redaktorė

Rita Gintalienė  
2021-02-19



**MARIJAMPOLĖS SAVIVALDYBĖS MARIJAMPOLĖS SENIŪNIJOS  
SKRIAUDUČIO KAIMO TERITORIJOJE ESANČIO 3,4311 HA ŽEMĖS PLOTO  
RIBŲ PLANAS IR ŠIO ŽEMĖS PLOTO RIBŲ POSŪKIO TAŠKŲ KOORDINAČIŲ  
VALSTYBINĖJE KOORDINAČIŲ SISTEMOJE ŽINIARAŠTIS**

**ŽEMĖS PLOTO RIBŲ PLANAS**



Marijampolės laisvosios ekonominės  
zonos teritorija (plotas – 3,4311 ha)

**ŽEMĖS PLOTO RIBŲ POSŪKIO TAŠKŲ KOORDINAČIŲ VALSTYBINĖJE  
KOORDINAČIŲ SISTEMOJE ŽINIARAŠTIS**

1994 metų Lietuvos koordinačių sistema		
Žemės ploto ribų posūkio taškų Nr.	Žemės ploto ribų posūkio taškų koordinatės	
	X	Y
1.	6049027.37	461072.52
2.	6049033.92	461176.82
3.	6048681.09	461135.80
4.	6048688.85	461041.71
5.	6048706.33	461043.30
6.	6048767.99	461048.91
7.	6048824.44	461054.05

Ekonomikos ir inovacijų ministras  
2021.02.23  
Aušrinė Armonaitė

Ekonomikos ir inovacijų ministerijos  
Teisės departamento teisėkūros skyriaus  
vedėja

Dovilė Našvilaitė

Ekonomikos ir inovacijų ministerijos  
Strateginio planavimo ir veiklos organizavimo  
departamento Asmenų aptarnavimo  
ir dokumentų valdymo skyriaus redaktorė

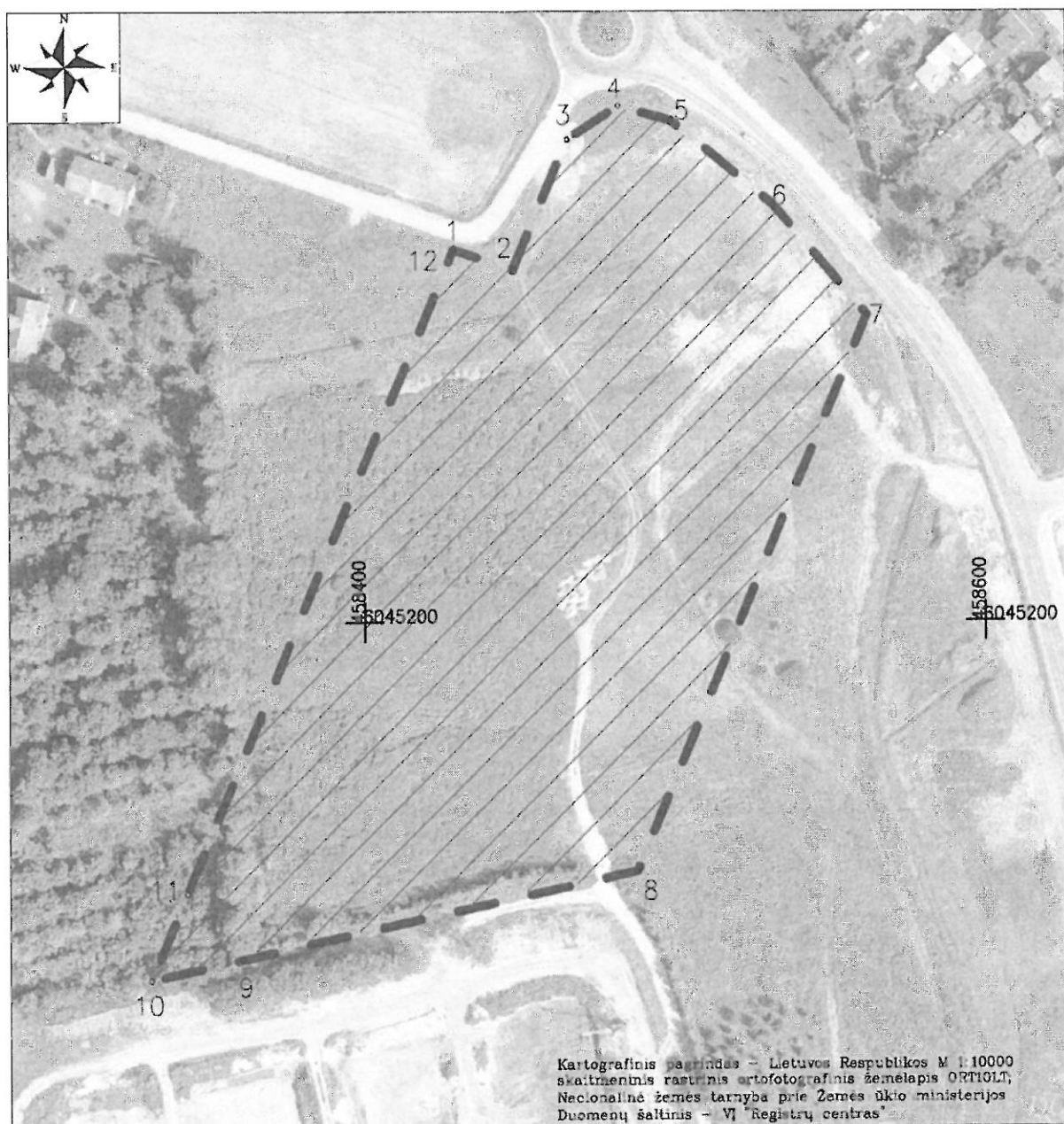
Rita Gintalėnė

2021-02-18

2021-02-18

**MARIJAMPOLĖS MIESTO TERITORIJOJE ESANČIO 3,3194 HA ŽEMĖS PLOTO  
RIBŲ PLANAS IR ŠIO ŽEMĖS PLOTO RIBŲ POSŪKIO TAŠKŲ KOORDINAČIŲ  
VALSTYBINĖJE KOORDINAČIŲ SISTEMOJE ŽINIARAŠTIS**

**ŽEMĖS PLOTO RIBŲ PLANAS**



Marijampolės laisvosios ekonominės  
zonos teritorija (plotas – 3,3194 ha)



**ŽEMĖS PLOTO RIBŲ POSŪKIO TAŠKŲ KOORDINAČIŲ VALSTYBINĖJE  
KOORDINAČIŲ SISTEMOJE ŽINIARAŠTIS**

1994 metų Lietuvos koordinačių sistema		
Žemės ploto ribų posūkio taškų Nr.	Žemės ploto ribų posūkio taškų koordinatės	
	X	Y
1.	6045319.72	458428.87
2.	6045313.31	458447.88
3.	6045355.06	458465.42
4.	6045365.71	458481.74
5.	6045361.18	458498.80
6.	6045333.92	458532.07
7.	6045298.65	458562.13
8.	6045119.91	458487.01
9.	6045091.75	458359.85
10.	6045085.11	458330.27
11.	6045112.87	458341.94
12.	6045317.93	458428.12

Ekonomikos ir inovacijų ministrė

2021.02.22

Aušrinė Armonaitė

Ekonomikos ir inovacijų ministerijos  
Tiesės departamento Teisėkūros skyriaus  
vedėja

Dovilė Navickaitė

2021-02-19

Ekonomikos ir inovacijų ministerijos  
Strateginio planavimo ir veiklos organizavimo  
departamento Asmenų aptarnavimo  
ir dokumentų valdymo skyriaus redaktorė

Rita Gintaliene

2021-02-19